


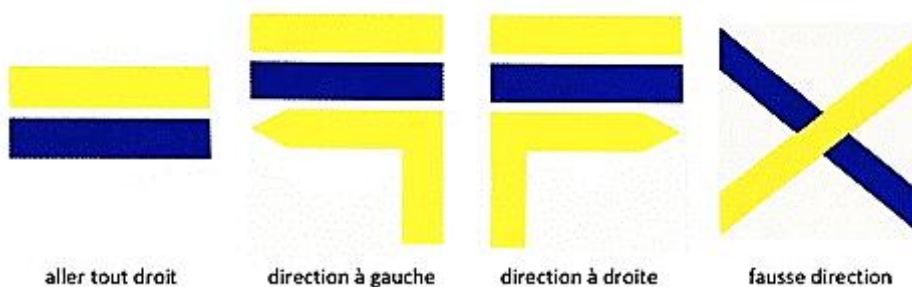
# VOIE DE VÉZELAY



Version: le 1er janvier 2021

## BALISAGE

Depuis 2011 il y a une nouvelle charte de balisage pour les chemins de Compostelle en France. Elle consiste en une coquille jaune et bleue et une double marque dans les mêmes couleurs, selon la méthodologie utilisée pour les itinéraires GR(P)<sup>®</sup>




<<< La coquille n'est jamais directionnelle. La « pointe » doit toujours être tournée vers la gauche

Dans plusieurs villes le long du chemin, vous trouverez un marquage supplémentaire, sous la forme d'une coquille de bronze, sur le trottoir ou le revêtement de la route. >>>



Toutes les 'anciennes' marques sont et seront progressivement remplacées, pour créer un balisage cohérent et clair. Selon le département dans lequel vous vous trouvez, le marquage sera légèrement différent, mais toujours très reconnaissable.

Ci-dessous un exemple de balisage lors du tronçon 1, de Vézelay à Crozant (voir la carte ci-dessus):



En Limousin et en Périgord (tronçons 2 et 3 sur la carte) ces marques sont utilisées :

Le département de la Gironde (tronçon 4 sur la carte) utilise son propre système. Souvent la coquille jaune et bleue y est utilisée en combinaison avec d'autres marquages. Vous rencontrerez des poteaux cylindriques à la coiffe de différentes couleurs. Ne pas tenir compte de ces différences de couleur, la coquille jaune et bleue est votre fil conducteur.



Mais, ici aussi, ces potelets seront remplacés au fur et à mesure des entretiens par du balisage traditionnel (marques directionnelles portant la coquille jaune et bleue).

Dans le département des Landes (tronçon 5 sur la carte) le balisage suivant est utilisé :

La flèche (ici pour tout droit) pointe dans la direction à suivre et peut donc également pointer vers la gauche ou la droite.

